	<b>Ing. Jiří Cihlář</b> dopravní inženýr projektant dopravních staveb mobil: 604 982 826	Autorizoval	Ing. Jiří Cihlář	Profese	doprava
		Vypracoval	Ing. Jiří Cihlář	Číslo zakázky	202106-3
Místo stavby	ulice B. Smetany, město Lanškroun			Datum	07/2021
Stavebník	Město Lanškroun; IČ: 00279102			Stupeň	DPS
Objednatel dok.	Město Lanškroun; IČ: 00279102			Revize	A
Název akce	<b>LANŠKROUN, ULICE B. SMETANY</b> <b>STAVEBNÍ ÚPRAVY</b>			Formát	1xA4
				Paré	
Název objektu	DOKLADOVÁ ČÁST			Měřítko	- - -
Název přílohy	SEZNAM DOTČENÝCH POZEMKŮ – SO104 A SO404			Číslo přílohy	E.3.4

**PŘEHLED DOTČENÝCH POZEMKŮ: SO104 – Ulice B. Smetany, úsek Palackého – Havlíčkova**

**k.ú. Lanškroun [678929]**

Číslo pozemku	Vlastník	Druh pozemku	Využití	Způsob ochrany	Výměra [m <sup>2</sup> ]	Zábor ploch celkem [m <sup>2</sup> ]
399/1	Město Lanškroun, nám. J. M. Marků 12, Lanškroun-Vnitřní Město, 56301 Lanškroun	ostatní plocha	ostatní komunikace	---	990	
2036/29	Město Lanškroun, nám. J. M. Marků 12, Lanškroun-Vnitřní Město, 56301 Lanškroun	ostatní plocha	ostatní komunikace	---	239	
2037/11	Město Lanškroun, nám. J. M. Marků 12, Lanškroun-Vnitřní Město, 56301 Lanškroun	ostatní plocha	jiná plocha	---	196	
2037/12	Město Lanškroun, nám. J. M. Marků 12, Lanškroun-Vnitřní Město, 56301 Lanškroun	ostatní plocha	jiná plocha	---	262	
2037/13	Město Lanškroun, nám. J. M. Marků 12, Lanškroun-Vnitřní Město, 56301 Lanškroun	ostatní plocha	jiná plocha	---	128	
2037/14	Město Lanškroun, nám. J. M. Marků 12, Lanškroun-Vnitřní Město, 56301 Lanškroun	ostatní plocha	jiná plocha	---	145	
2043/1	Město Lanškroun, nám. J. M. Marků 12, Lanškroun-Vnitřní Město, 56301 Lanškroun	ostatní plocha	ostatní komunikace	---	2915	
3925	Město Lanškroun, nám. J. M. Marků 12, Lanškroun-Vnitřní Město, 56301 Lanškroun	ostatní plocha	ostatní komunikace	---	6281	
3926/1	Město Lanškroun, nám. J. M. Marků 12, Lanškroun-Vnitřní Město, 56301 Lanškroun	ostatní plocha	ostatní komunikace	---	1154	

Použité zkratky:

**PŘEHLED DOTČENÝCH POZEMKŮ: SO404 – Veřejné osvětlení, úsek Palackého – Havlíčkova**

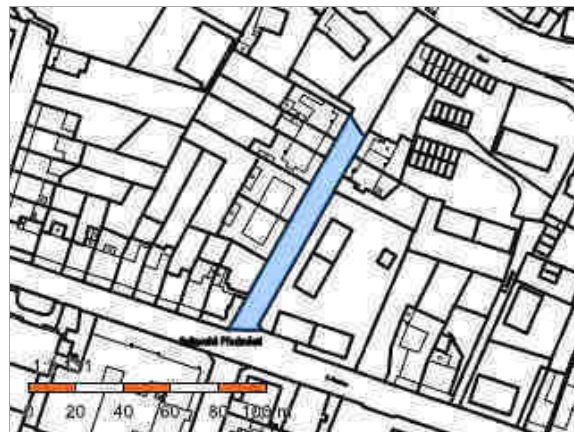
**k.ú. Lanškroun [678929]**

Číslo pozemku	Vlastník	Druh pozemku	Využití	Způsob ochrany	Výměra [m <sup>2</sup> ]	Zábor ploch celkem [m <sup>2</sup> ]
2036/29	Město Lanškroun, nám. J. M. Marků 12, Lanškroun-Vnitřní Město, 56301 Lanškroun	ostatní plocha	ostatní komunikace	---	239	-
2037/11	Město Lanškroun, nám. J. M. Marků 12, Lanškroun-Vnitřní Město, 56301 Lanškroun	ostatní plocha	jiná plocha	---	196	-
2037/13	Město Lanškroun, nám. J. M. Marků 12, Lanškroun-Vnitřní Město, 56301 Lanškroun	ostatní plocha	jiná plocha	---	128	
3925	Město Lanškroun, nám. J. M. Marků 12, Lanškroun-Vnitřní Město, 56301 Lanškroun	ostatní plocha	ostatní komunikace	---	6281	-

Použité zkratky:

## Informace o pozemku

Parcelní číslo:	<a href="#">399/1</a>
Obec:	<a href="#">Lanškroun [580511]</a>
Katastrální území:	<a href="#">Lanškroun [678929]</a>
Číslo LV:	<a href="#">10001</a>
Výměra [m <sup>2</sup> ]:	990
Typ parcely:	Parcela katastru nemovitostí
Mapový list:	
Určení výměry:	Ze souřadnic v S-JTSK
Způsob využití:	ostatní komunikace
Druh pozemku:	ostatní plocha



## Vlastníci, jiní oprávnění

Vlastnické právo	Podíl
Město Lanškroun, nám. J. M. Marků 12, Lanškroun-Vnitřní Město, 56301 Lanškroun	

## Způsob ochrany nemovitosti

Nejsou evidovány žádné způsoby ochrany.

## Seznam BPEJ

Parcela nemá evidované BPEJ.

## Omezení vlastnického práva

Nejsou evidována žádná omezení.

## Jiné zápisy

Nejsou evidovány žádné jiné zápisy.

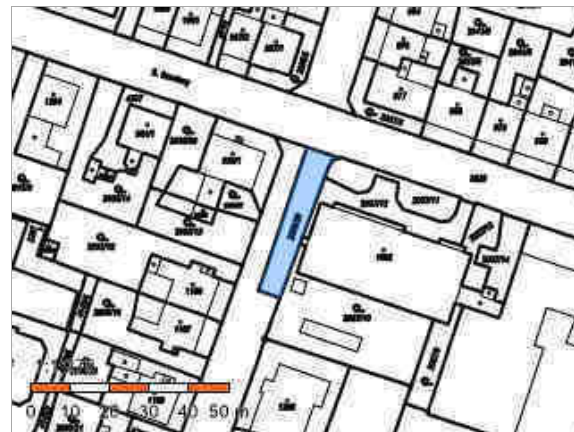
[📍](#) Řízení, v rámci kterých byl k nemovitosti zapsán cenový údaj

Nemovitost je v územním obvodu, kde státní správu katastru nemovitostí ČR vykonává [Katastrální úřad pro Pardubický kraj, Katastrální pracoviště Ústí nad Orlicí](#)

Zobrazené údaje mají informativní charakter. Platnost dat k 03.06.2021 09:00.

## Informace o pozemku

Parcelní číslo:	<a href="#">2036/29</a> 
Obec:	<a href="#">Lanškroun [580511]</a> 
Katastrální území:	<a href="#">Lanškroun [678929]</a>
Číslo LV:	<a href="#">10001</a>
Výměra [m <sup>2</sup> ]:	239
Typ parcely:	Parcela katastru nemovitostí
Mapový list:	
Určení výměry:	Ze souřadnic v S-JTSK
Způsob využití:	ostatní komunikace
Druh pozemku:	ostatní plocha



## Vlastníci, jiní oprávnění

Vlastnické právo	Podíl
Město Lanškroun, nám. J. M. Marků 12, Lanškroun-Vnitřní Město, 56301 Lanškroun	

## Způsob ochrany nemovitosti

Nejsou evidovány žádné způsoby ochrany.

## Seznam BPEJ

Parcela nemá evidované BPEJ.

## Omezení vlastnického práva


Nejsou evidována žádná omezení.

## Jiné zápisy

Typ
Změna výměr obnovou operátu

 Řízení, v rámci kterých byl k nemovitosti zapsán cenový údaj

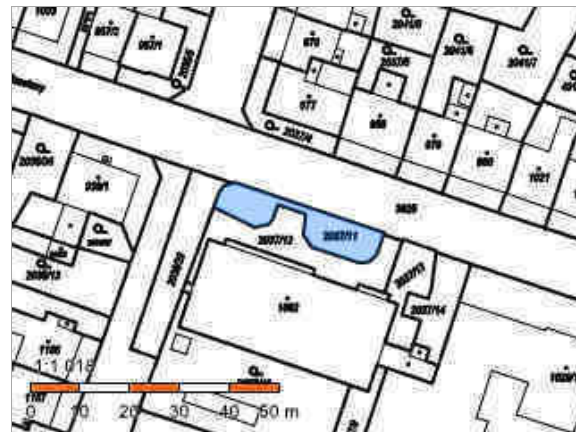
Objekt je dotčen změnou právního vztahu: [V-5870/2021](#);

Nemovitost je v územním obvodu, kde státní správu katastru nemovitostí ČR vykonává [Katastrální úřad pro Pardubický kraj, Katastrální pracoviště Ústí nad Orlicí](#) 

Zobrazené údaje mají informativní charakter. Platnost dat k 03.06.2021 09:00.

## Informace o pozemku

Parcelní číslo:	<a href="#">2037/11</a> 
Obec:	<a href="#">Lanškroun [580511]</a> 
Katastrální území:	<a href="#">Lanškroun [678929]</a>
Číslo LV:	<a href="#">10001</a>
Výměra [m <sup>2</sup> ]:	196
Typ parcely:	Parcela katastru nemovitostí
Mapový list:	
Určení výměry:	Ze souřadnic v S-JTSK
Způsob využití:	jiná plocha
Druh pozemku:	ostatní plocha



## Vlastníci, jiní oprávnění

Vlastnické právo	Podíl
Město Lanškroun, nám. J. M. Marků 12, Lanškroun-Vnitřní Město, 56301 Lanškroun	

## Způsob ochrany nemovitosti

Nejsou evidovány žádné způsoby ochrany.

## Seznam BPEJ

Parcela nemá evidované BPEJ.


## Omezení vlastnického práva

Nejsou evidována žádná omezení.

## Jiné zápisy

Nejsou evidovány žádné jiné zápisy.

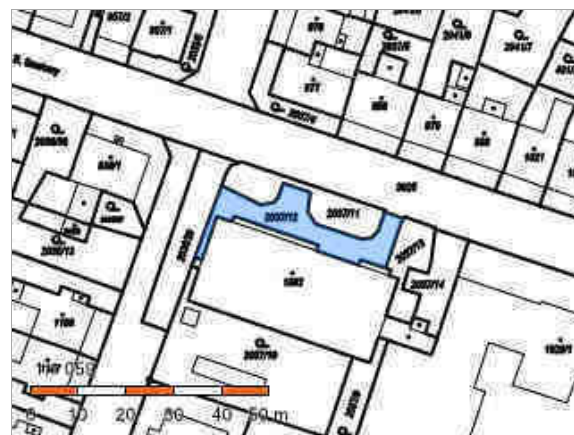
 Řízení, v rámci kterých byl k nemovitosti zapsán cenový údaj

Nemovitost je v územním obvodu, kde státní správu katastru nemovitostí ČR vykonává [Katastrální úřad pro Pardubický kraj, Katastrální pracoviště Ústí nad Orlicí](#) 

Zobrazené údaje mají informativní charakter. Platnost dat k 03.06.2021 09:00.

## Informace o pozemku

Parcelní číslo:	<a href="#">2037/12</a> 
Obec:	<a href="#">Lanškroun [580511]</a> 
Katastrální území:	<a href="#">Lanškroun [678929]</a>
Číslo LV:	<a href="#">10001</a>
Výměra [m <sup>2</sup> ]:	262
Typ parcely:	Parcela katastru nemovitostí
Mapový list:	
Určení výměry:	Ze souřadnic v S-JTSK
Způsob využití:	jiná plocha
Druh pozemku:	ostatní plocha



## Vlastníci, jiní oprávnění

Vlastnické právo	Podíl
Město Lanškroun, nám. J. M. Marků 12, Lanškroun-Vnitřní Město, 56301 Lanškroun	

## Způsob ochrany nemovitosti

Nejsou evidovány žádné způsoby ochrany.

## Seznam BPEJ

Parcela nemá evidované BPEJ.


## Omezení vlastnického práva

Nejsou evidována žádná omezení.

## Jiné zápisy

Nejsou evidovány žádné jiné zápisy.

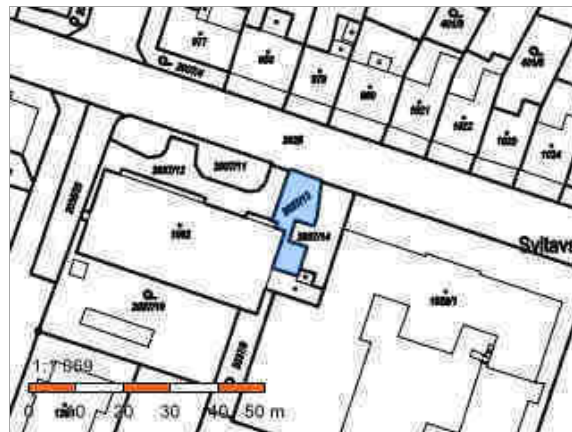
 Řízení, v rámci kterých byl k nemovitosti zapsán cenový údaj

Nemovitost je v územním obvodu, kde státní správu katastru nemovitostí ČR vykonává [Katastrální úřad pro Pardubický kraj, Katastrální pracoviště Ústí nad Orlicí](#) 

Zobrazené údaje mají informativní charakter. Platnost dat k 03.06.2021 09:00.

## Informace o pozemku

Parcelní číslo:	<a href="#">2037/13</a> 
Obec:	<a href="#">Lanškroun [580511]</a> 
Katastrální území:	<a href="#">Lanškroun [678929]</a>
Číslo LV:	<a href="#">10001</a>
Výměra [m <sup>2</sup> ]:	128
Typ parcely:	Parcela katastru nemovitostí
Mapový list:	
Určení výměry:	Ze souřadnic v S-JTSK
Způsob využití:	jiná plocha
Druh pozemku:	ostatní plocha



## Vlastníci, jiní oprávnění

Vlastnické právo	Podíl
Město Lanškroun, nám. J. M. Marků 12, Lanškroun-Vnitřní Město, 56301 Lanškroun	

## Způsob ochrany nemovitosti

Nejsou evidovány žádné způsoby ochrany.

## Seznam BPEJ

Parcela nemá evidované BPEJ.


## Omezení vlastnického práva

Nejsou evidována žádná omezení.

## Jiné zápisy

Nejsou evidovány žádné jiné zápisy.

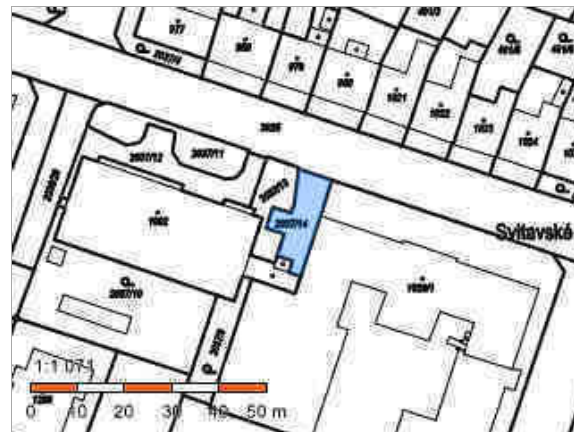
 **Řízení, v rámci kterých byl k nemovitosti zapsán cenový údaj**

Nemovitost je v územním obvodu, kde státní správu katastru nemovitostí ČR vykonává [Katastrální úřad pro Pardubický kraj, Katastrální pracoviště Ústí nad Orlicí](#) 

Zobrazené údaje mají informativní charakter. Platnost dat k 03.06.2021 11:00.

## Informace o pozemku

Parcelní číslo:	<a href="#">2037/14</a> 
Obec:	<a href="#">Lanškroun [580511]</a> 
Katastrální území:	<a href="#">Lanškroun [678929]</a>
Číslo LV:	<a href="#">10001</a>
Výměra [m <sup>2</sup> ]:	145
Typ parcely:	Parcela katastru nemovitostí
Mapový list:	
Určení výměry:	Ze souřadnic v S-JTSK
Způsob využití:	jiná plocha
Druh pozemku:	ostatní plocha



## Vlastníci, jiní oprávnění

Vlastnické právo	Podíl
Město Lanškroun, nám. J. M. Marků 12, Lanškroun-Vnitřní Město, 56301 Lanškroun	

## Způsob ochrany nemovitosti

Nejsou evidovány žádné způsoby ochrany.

## Seznam BPEJ

Parcela nemá evidované BPEJ.


## Omezení vlastnického práva

Nejsou evidována žádná omezení.

## Jiné zápisy

Nejsou evidovány žádné jiné zápisy.

 **Řízení, v rámci kterých byl k nemovitosti zapsán cenový údaj**

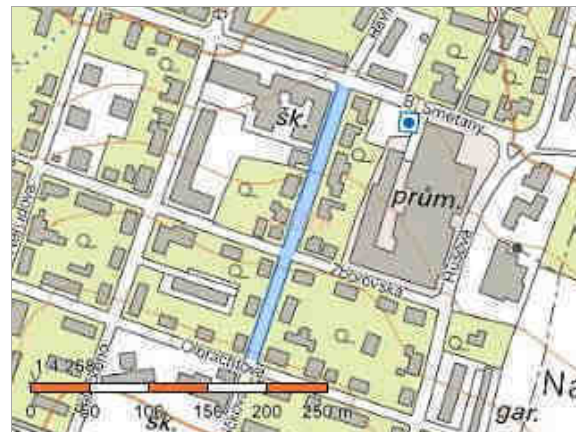
Nemovitost je v územním obvodu, kde státní správu katastru nemovitostí ČR vykonává [Katastrální úřad pro Pardubický kraj, Katastrální pracoviště Ústí nad Orlicí](#) 

Zobrazené údaje mají informativní charakter. Platnost dat k 03.06.2021 11:00.



## Informace o pozemku

Parcelní číslo:	<a href="#">2043/1</a> ↗
Obec:	<a href="#">Lanškroun [580511]</a> ↗
Katastrální území:	<a href="#">Lanškroun [678929]</a>
Číslo LV:	<a href="#">10001</a>
Výměra [m <sup>2</sup> ]:	2915
Typ parcely:	Parcela katastru nemovitostí
Mapový list:	
Určení výměry:	Ze souřadnic v S-JTSK
Způsob využití:	ostatní komunikace
Druh pozemku:	ostatní plocha



## Vlastníci, jiní oprávnění

Vlastnické právo	Podíl
Město Lanškroun, nám. J. M. Marků 12, Lanškroun-Vnitřní Město, 56301 Lanškroun	

## Způsob ochrany nemovitosti

Nejsou evidovány žádné způsoby ochrany.

## Seznam BPEJ

Parcela nemá evidované BPEJ.

## Omezení vlastnického práva

Typ
Věcné břemeno ve prospěch nemovitosti neevidované v katastru

## Jiné zápisy

Typ
Změna výměr obnovou operátu

↗ Řízení, v rámci kterých byl k nemovitosti zapsán cenový údaj

Objekt je dotčen změnou právního vztahu: [V-5869/2021](#);

Nemovitost je v územním obvodu, kde státní správu katastru nemovitostí ČR vykonává [Katastrální úřad pro Pardubický kraj, Katastrální pracoviště Ústí nad Orlicí](#) ↗

Zobrazené údaje mají informativní charakter. Platnost dat k 03.06.2021 09:00.

## Informace o pozemku

Parcelní číslo:	<a href="#">3925</a>
Obec:	<a href="#">Lanškroun [580511]</a>
Katastrální území:	<a href="#">Lanškroun [678929]</a>
Číslo LV:	<a href="#">10001</a>
Výměra [m <sup>2</sup> ]:	6281
Typ parcely:	Parcela katastru nemovitostí
Mapový list:	
Určení výměry:	Ze souřadnic v S-JTSK
Způsob využití:	ostatní komunikace
Druh pozemku:	ostatní plocha



## Vlastníci, jiní oprávnění

Vlastnické právo	Podíl
Město Lanškroun, nám. J. M. Marků 12, Lanškroun-Vnitřní Město, 56301 Lanškroun	

## Způsob ochrany nemovitosti

Nejsou evidovány žádné způsoby ochrany.

## Seznam BPEJ

Parcela nemá evidované BPEJ.

## Omezení vlastnického práva

Typ
Věcné břemeno (podle listiny)
Věcné břemeno užívání

## Jiné zápisy

Nejsou evidovány žádné jiné zápisy.

📌 Řízení, v rámci kterých byl k nemovitosti zapsán cenový údaj

Objekt je dotčen změnou právního vztahu: [V-5869/2021](#); [V-5870/2021](#);

Nemovitost je v územním obvodu, kde státní správu katastru nemovitostí ČR vykonává [Katastrální úřad pro Pardubický kraj, Katastrální pracoviště Ústí nad Orlicí](#)

Zobrazené údaje mají informativní charakter. Platnost dat k 03.06.2021 09:00.

## Informace o pozemku

Parcelní číslo:	<a href="#">3926/1</a> 
Obec:	<a href="#">Lanškroun [580511]</a> 
Katastrální území:	<a href="#">Lanškroun [678929]</a>
Číslo LV:	<a href="#">10001</a>
Výměra [m <sup>2</sup> ]:	1154
Typ parcely:	Parcela katastru nemovitostí
Mapový list:	
Určení výměry:	Ze souřadnic v S-JTSK
Způsob využití:	ostatní komunikace
Druh pozemku:	ostatní plocha



## Vlastníci, jiní oprávnění

Vlastnické právo	Podíl
Město Lanškroun, nám. J. M. Marků 12, Lanškroun-Vnitřní Město, 56301 Lanškroun	

## Způsob ochrany nemovitosti

Nejsou evidovány žádné způsoby ochrany.

## Seznam BPEJ

Parcela nemá evidované BPEJ.


## Omezení vlastnického práva

Nejsou evidována žádná omezení.

## Jiné zápisy

Nejsou evidovány žádné jiné zápisy.

 **Řízení, v rámci kterých byl k nemovitosti zapsán cenový údaj**

Nemovitost je v územním obvodu, kde státní správu katastru nemovitostí ČR vykonává [Katastrální úřad pro Pardubický kraj, Katastrální pracoviště Ústí nad Orlicí](#) 

Zobrazené údaje mají informativní charakter. Platnost dat k 03.06.2021 11:00.